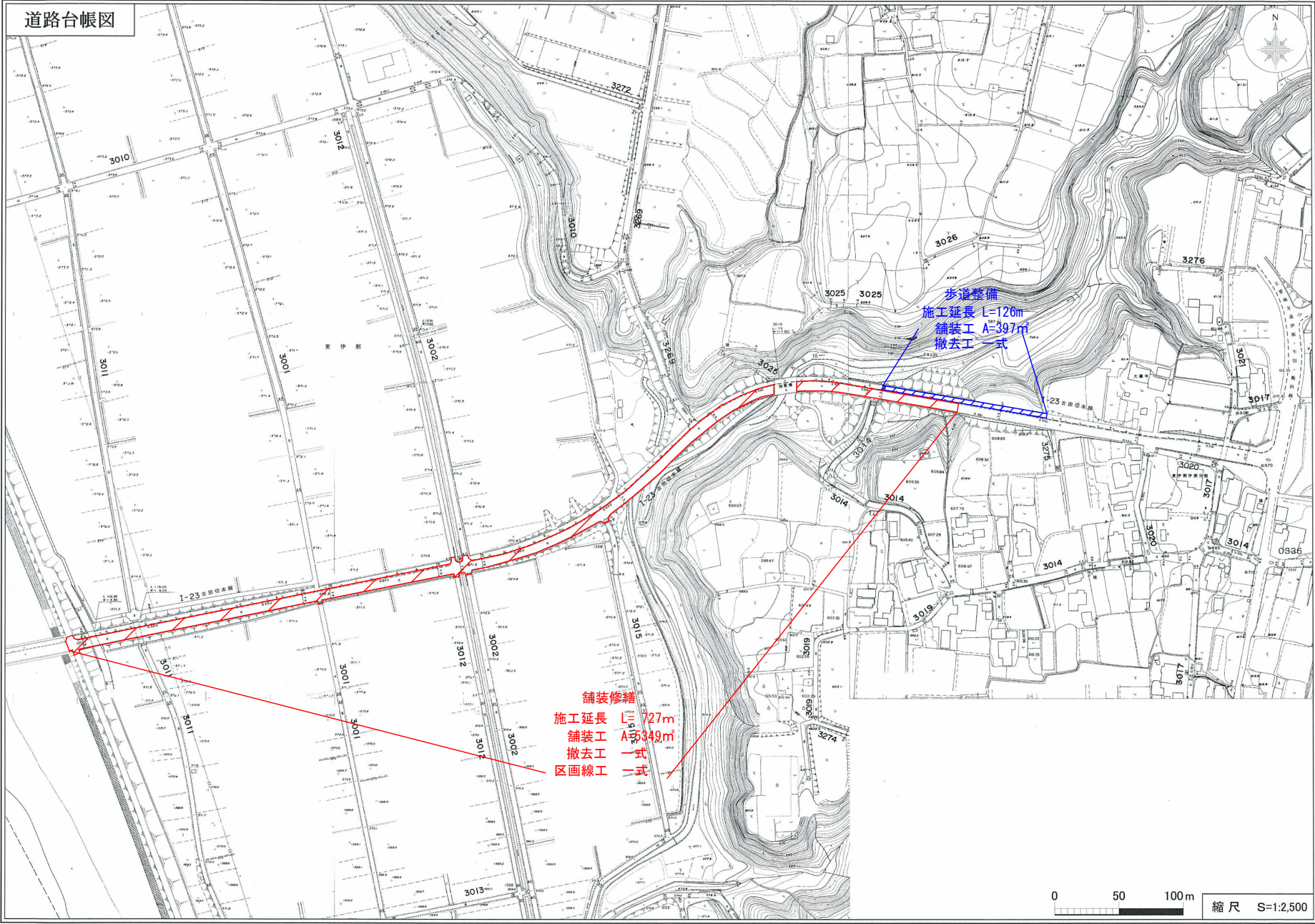
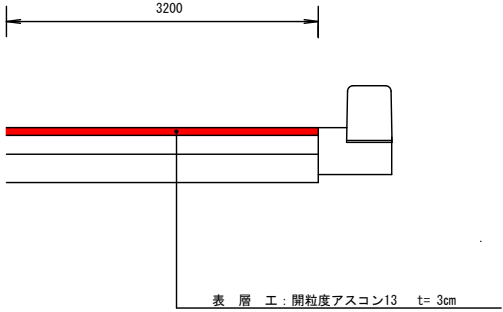


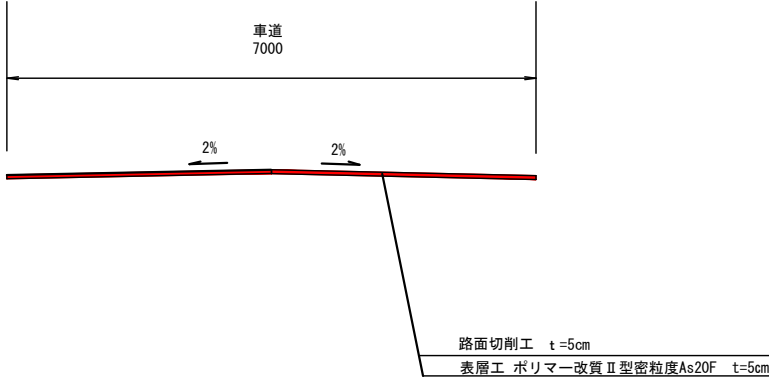
平面図 1 : 2500



歩道舗装標準断面図 Scale = Free



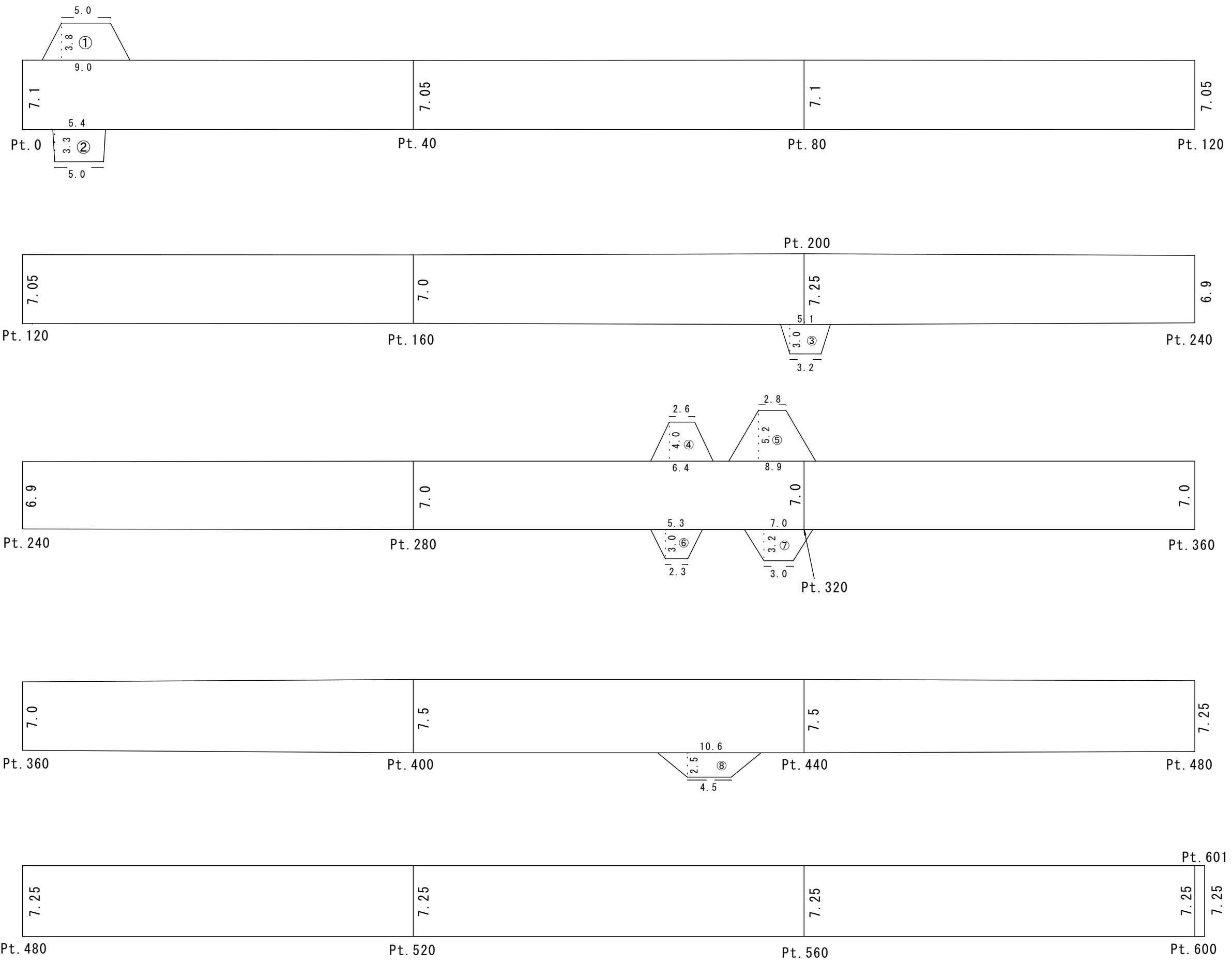
車道舗装標準断面図 S=1/50



令和7年度 市単道路舗装事業 舗装修繕工事					
番号	1/5	平面図・標準断面図	縮尺	図	示
市道 古田切本線					
駒ヶ根市 南堀外					
市長	課長	照査	設計		
駒ヶ根市建設課					
設計会社	管理技術者				
測量会社	照査技術者				
調査会社	主任技術者				

伽藍橋西

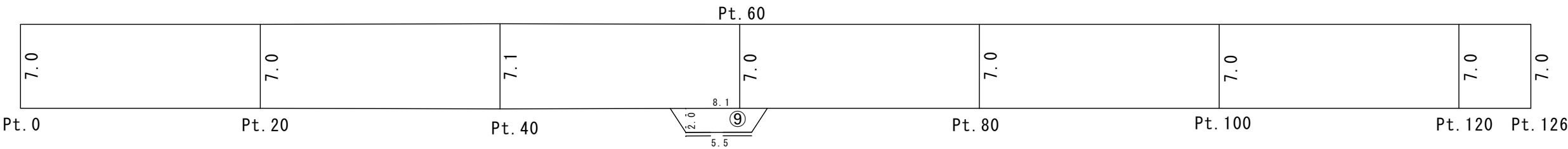
舗装工展開図① 1 : 200



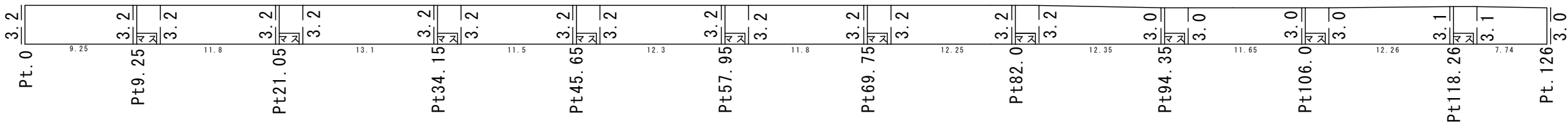
令和7年度 市単道路舗装事業 舗装修繕工事				
番号	2/5	舗装工展開図①	縮尺	図 示
市道 古田切本線				
駒ヶ根市 南堀外				
市長	課長	照査	設計	
駒ヶ根市建設課				
設計会社		管理技術者		
測量会社		照査技術者		
調査会社		主任技術者		

舗装工展開図② 1：200

伽藍橋東



歩道部表層工



— 舗装版切断

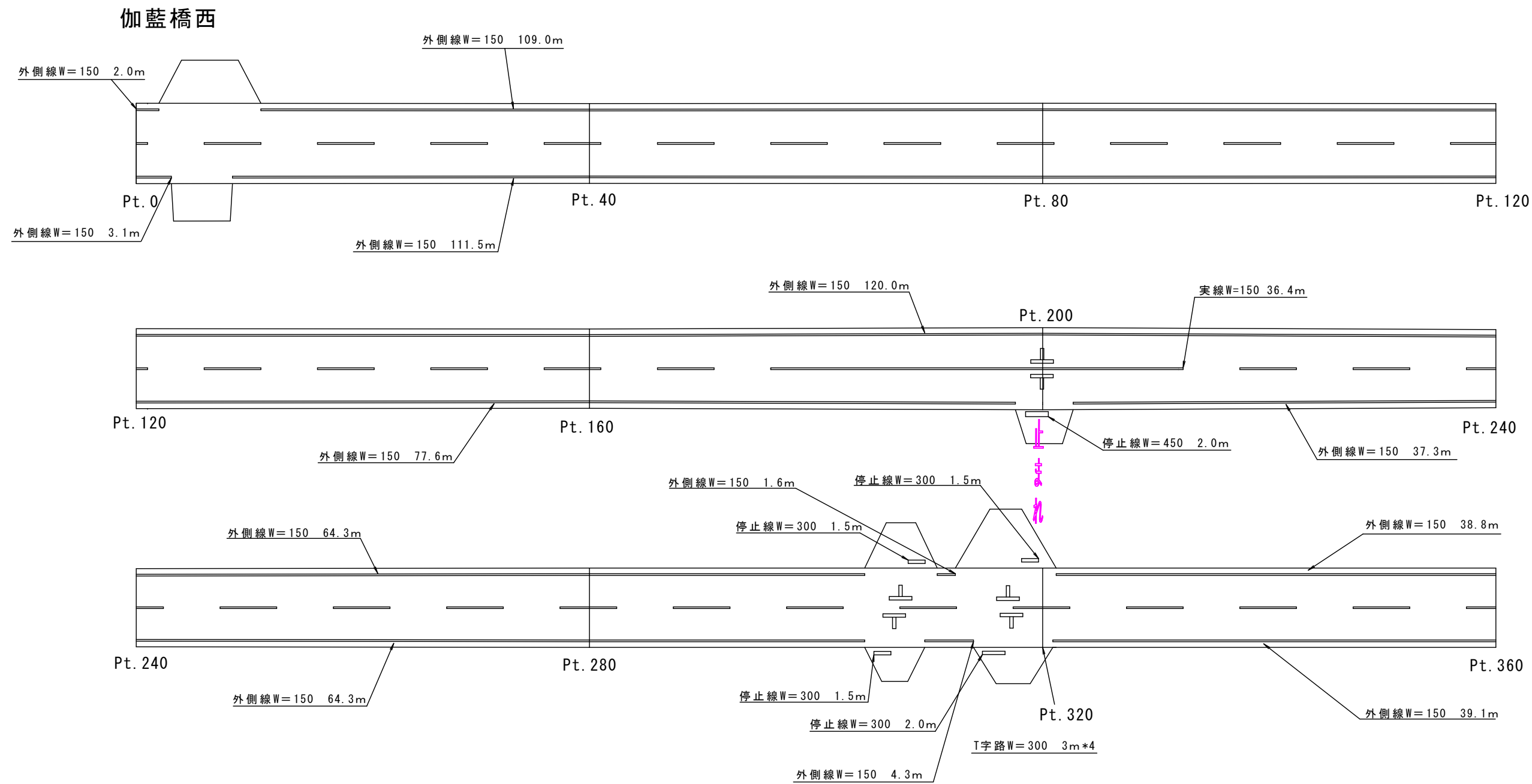
【車道側】
 $5.0 + 5.0 + 3.2 + 2.6 + 2.8 + 2.3 + 3.0 + 4.5 + 5.5 = 33.9$

【歩道側】
 $(3.2 \times 15) + (3.0 \times 5) + (3.1 \times 2) = 69.2$

【合計】
 $33.9 + 69.2 = 103.1$

令和7年度 市単道路舗装事業 舗装修繕工事			
番号	3/5	舗装工展開図②	縮尺 図示
市道 古田切本線			
駒ヶ根市 南堀外			
市長	課長	調査	設計
駒ヶ根市建設課			
設計会社		管理技術者	
測量会社		調査技術者	
調査会社		主任技術者	

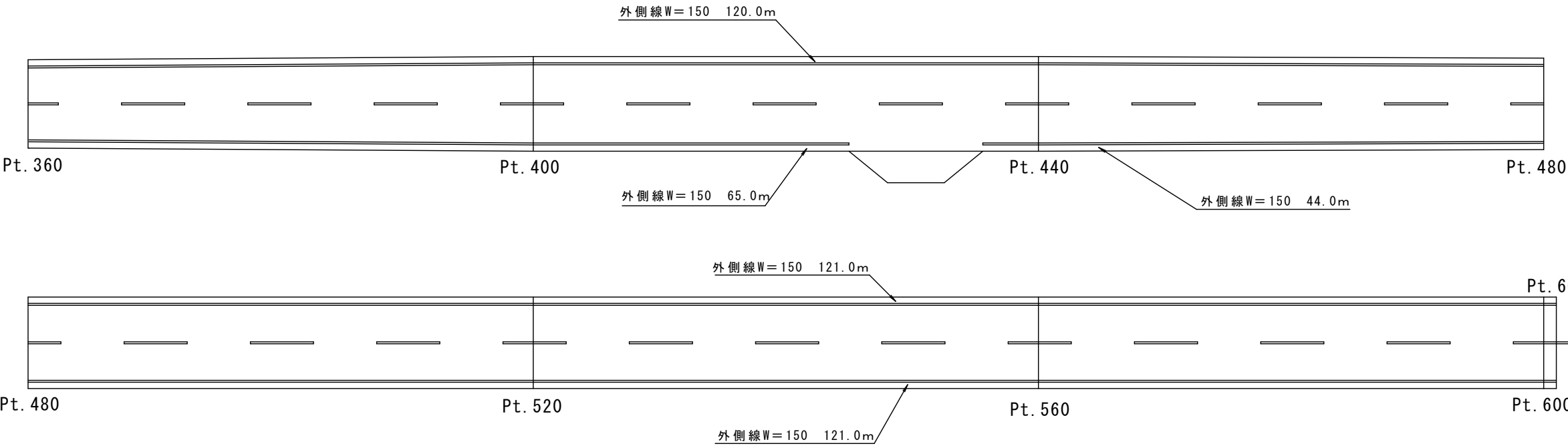
区画線工展開図① 1 : 200



令和7年度 市単道路舗装事業 舗装修繕工事				
番号	4/5	区画線工展開図①	縮尺	図示
市道 古田切本線				
駒ヶ根市 南堀外				
市長	課長	調査	設計	
駒ヶ根市建設課				
設計会社		管理技術者		
測量会社		調査技術者		
調査会社		主任技術者		

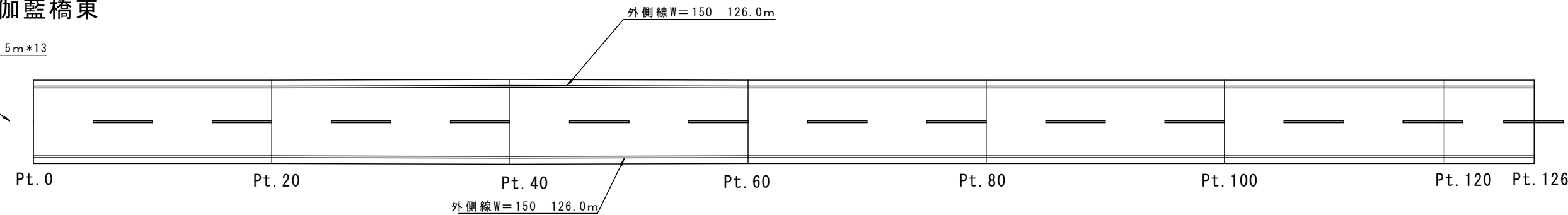
伽藍橋西

区画線工展開図② 1 : 200



伽藍橋東

中央線W=150 5m*13



【外側線 W=150】
北側 L=2+109+120+64.3+1.6+38.8+120+121+126=702.7m 702.7+693.2=1395.9m
南側 L=3.1+111.5+77.6+37.3+64.3+4.3+39.1+65+44+121+126=693.2m
【中央線 W=150】
破線 L=1m+(5m*68)=341m
実線 L=36.4m
【停止線】
W=450 L=2.0m*1
W=300 L=(1.5*3)+2.0=6.5m
止まれ文字*1
T字路W=300 L=3.0m*6

令和7年度 市単道路舗装事業 舗装修繕工事				
番号	5/5	区画線工展開図②	縮尺	図示
市道 古田切本線				
駒ヶ根市 南堀外				
市長	課長	調査	設計	
駒ヶ根市建設課				
設計会社		管理技術者		
		調査技術者		
測量会社		主任技術者		
調査会社		主任技術者		